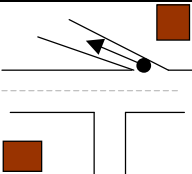
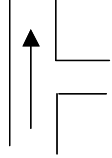
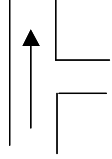
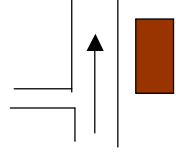
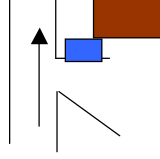
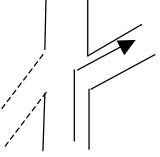
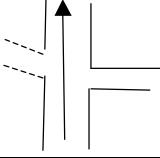
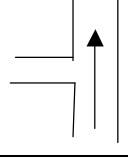
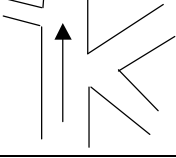
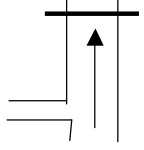
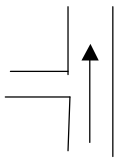
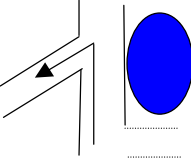
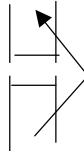
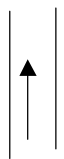
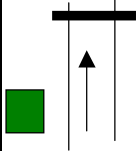
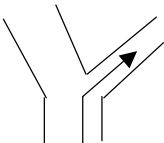
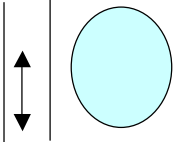
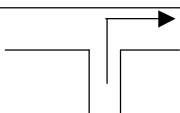
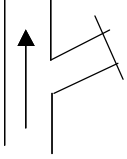
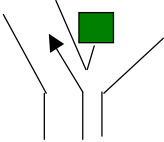
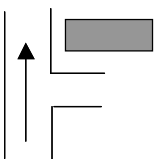
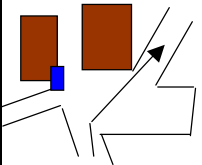
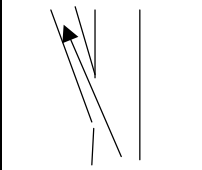
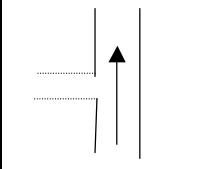
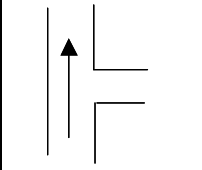
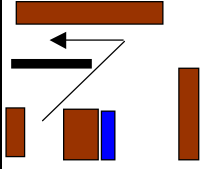
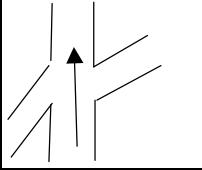
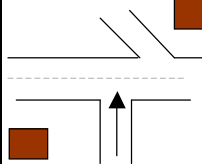


Sierra de la Partacúa				
Autor: Miguel Soler Gracia © 2002 25-07-2002				
Km	D	Mts.		Descripción
0	0	1160		ESCARRILLA. Tomamos la pista asfaltada a Sandiniés en fuerte ascenso.
0,66	0,66	1215		
1,92	1,26	1245		
2,31	0,39	1250		SANDINIÉS. Fuente en el pueblo. Seguimos por pista asfaltada en dirección a Tramacastilla de Tena.
2,46	0,15	1250		SANDINIÉS. Fuente en el pueblo.
2,77	0,31	1240		Giramos a la derecha por una buena pista. Cartel a pista de Ski de fondo "La Partacua"
3,21	0,44	1260		Seguimos en ascenso.
3,57	0,36	1270		Seguimos en ascenso.
5	1,43	1380		Seguimos en ascenso.
5,19	0,19	1390		Barrera.

9,57	4,38	1580		
10,5	0,93	1640		La Paúl de la Riguala. Ibón de Tramacastilla o de las Paules. Giramos a la izquierda.
11,76	1,26	1680		Pista hundida en una barranquera. Sendero lateral
14,65	2,89	1745		Comienza descenso rápido.
16,76	2,11	1675		Refugio con radioteléfono. Barrera.
19,72	2,96	1560		Desvío a la derecha hacia el Ibón de Piedrafita.
20,07	0,35	1565		IBÓN DE PIEDRAFITA. Volvemos sobre "nuestros pedales".
20,42	0,35	1560		Salimos a la pista de bajada. Giramos a la derecha en descenso.
24,25	3,83	1350		
24,33	0,08	1350		PARQUE FAUNÍSTICO DE LOS PIRINEOS "LACUNIACHA" a nuestra derecha. Seguimos en descenso.
24,5	0,17	1340		Nave a nuestra derecha. Seguimos en descenso.

26,46	1,96	1225		PIEDRAFITA DE JACA. Fuente. Tomamos la carretera de acceso al pueblo.
27,53	1,07	1215		Dejamos el asfalto y tomamos una pista a la izquierda.
28,17	0,64	1215		Sendero a nuestra izquierda que entra en el bosque. Cruzamos el barranco del Gorgól.
29,22	1,05	1180		
29,92	0,7	1190		TRAMACASTILLA DE TENA. Seguimos por la pista asfaltada en dirección a Sandiniés.
30,76	0,84	1235		Llegamos a un punto conocido. Seguimos hasta Sandiniés y sin perder la pista asfaltada descendemos a Escarrilla.
33,51	2,75	1160		ESCARRILLA.

